



Rando Gers

Le sentier des crêtes

Castéra-Verduzan



© Isabelle Souriment



Entre Auloue et Baise les vestiges du passé, moulins et vieilles pierres, racontent une page d'histoire.


A découvrir

A Verduzan : rare croix en pierre, sculptée en l'honneur de Saint Laurent, à l'arrière de l'église.

Contacts :
Office de Tourisme Coeur de Gascogne
 8, place du 8 juillet 1977
 32410 Castéra-Verduzan
 Tel : 05 62 68 10 66
 www.tourisme-coeurdegascogne.com



Comité Départemental de la Randonnée
 Maison du Tourisme - 3 Boulevard Roquelaure
 BP 50106 - 32002 AUCH
 Tél. 05 62 05 87 41
 cdrp32.asso@wanadoo.fr
 www.randonnee.tourisme-gers.com



Facile

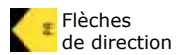


Accessible VTT

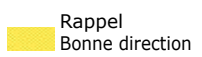
Dénivelé 202m

158m

Balisateur



Flèches de direction



Rappel Bonne direction



Mauvaise direction



D Parking derrière la Mairie de Castéra-Verduzan

PR N° 3

- 1 Longer la grille du Parc Lannelongue, rue des Ecoles et tourner à gauche rue de Bissins, croiser ancienne voie ferrée, continuer tout droit jusqu'à une route perpendiculaire.
- 2 Tourner à gauche puis 1ère à droite par la courte côte. Attention prendre à gauche avant le hameau le chemin qui descend et le suivre entre deux champs. Respecter le fléchage et descendre vers la petite route où l'on marche sur 300m (maison Baquemorte à droite). Dans le virage, quitter la route, le PR3 passe entre deux haies.
- 3 Tourner à droite au bout des haies et monter vers la lisière du petit bois. Le sentier grimpe pour tourner à gauche au sommet puis à droite au bout de cent mètres. Rejoindre une petite route goudronnée ; l'emprunter en tournant à droite (maison la République à droite). Vous êtes là sur la ligne de crête entre la rivière Auloue et la Baise.
- 4 Forte descente, traverser la route rencontrée au bas et remonter en face sur le chemin de terre. Le suivre tout droit, en montant jusqu'à l'ancien moulin à vent. Beau point de vue depuis ce lieu privé à respecter. Descendre ce vallon pour remonter le suivant. L'indication « Castet Bielh » mentionne à votre gauche l'ancien château fort, un seul mur persiste à cinquante mètres.
- 5 Le PR3 redescend par la petite route, beau point de vue sur Verduzan et son église. Là vous pourrez admirer dans l'ancien cimetière une croix du XVIIème dédiée à Saint-Laurent. (IMH).
- 6 Le sentier passe entre des maisons du hameau du Comté et rejoint la boucle de départ.